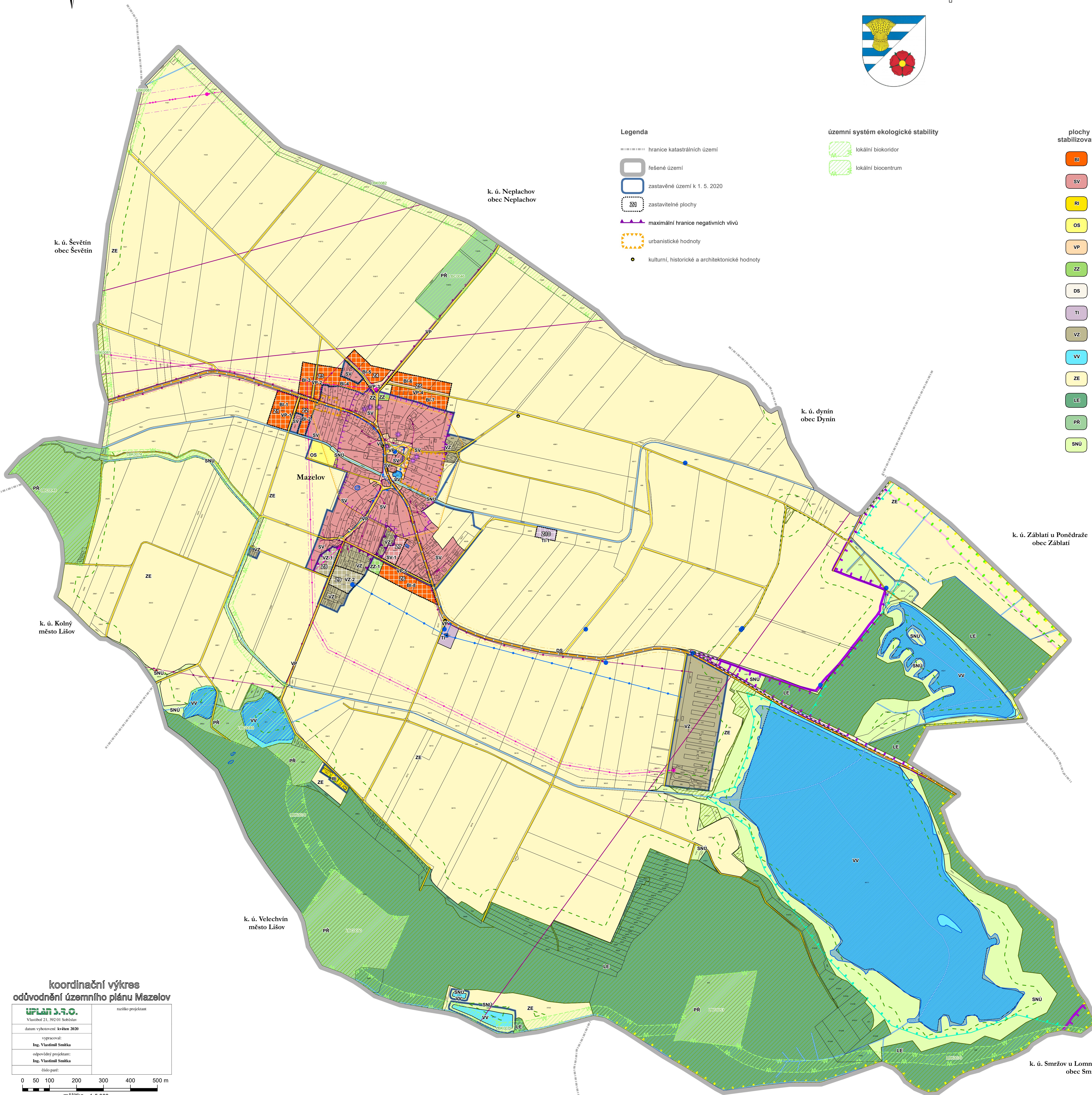




koordinální výkres odůvodnění územního plánu Mazelov



- Legenda**
- hranice katastrálních území
 - ▭ řešené území
 - ▭ zastavěné území k 1. 5. 2020
 - ▭ zastavitelné plochy
 - ▭ maximální hranice negativních vlivů
 - ▭ urbanistické hodnoty
 - kulturní, historické a architektonické hodnoty

- územní systém ekologické stability**
- ▭ lokální biokoridor
 - ▭ lokální biocentrum

- | plochy stabilizované | plochy změn | |
|----------------------|-------------|---|
| BI | BI-1 | plochy bydlení - individuální |
| SV | SV-1 | plochy smíšené obytné - venkovské |
| RI | | plochy rekreace - individuální |
| OS | | plochy občanského vybavení - sport |
| VP | VP-1 | plochy veřejných prostranství |
| ZZ | ZZ-1 | plochy zeleně - zahrady a sady |
| DS | | plochy dopravní infrastruktury - silniční |
| TI | TI-1 | plochy technické infrastruktury |
| VZ | VZ-1 | plochy výroby a skladování - výroba zemědělská a lesnická |
| VV | | plochy vodní a vodohospodářské |
| ZE | | plochy zemědělské |
| LE | | plochy lesní |
| PR | | plochy přírodní |
| SNU | | plochy smíšené nezastavěného území |

- důležitá omezení v území**
- elektrická stanice
 - elektrické vedení vysokého napětí
 - elektrické vedení zvláště vysokého napětí
 - ▭ ochranné pásmo elektrizační soustavy
 - komunikační vedení včetně ochranného pásma
 - radioreléová trasa
 - technologický objekt zásobování vodou
 - zdroj přírodní pitné vody
 - vodovod včetně ochranného pásma
 - silnice
 - ▭ ochranné pásmo silnice
 - místní a účelová komunikace
 - ✿ nemovitá kulturní památka
 - vodní tok
 - ▭ vodní nádrž
 - ▭ les
 - ▭ vzdálenost 50 m od okraje lesa
 - ▭ chráněná krajinná oblast
 - ▭ lokalita Ramsarské úmluvy, biosférická rezervace UNESCO
 - ▭ ochranné pásmo přírodní rezervace
 - ▭ NATURA 2000 - ptačí oblast
 - ▭ vesnická památková rezervace
 - staré zátěže v území a kontaminované plochy
 - ▭ ochranné pásmo radaru Třebotovice - MO - ČR - celé správní území
 - ▭ území archeologických nálezů II. kategorie
 - ▭ území archeologických nálezů III. kategorie - zbytek území
 - ▭ letecký koridor LK TRA 78 Veselí - MO - ČR - celé správní území
 - ▭ zranitelná oblast - celé správní území
 - ▭ ochranné pásmo vodního zdroje - II.b vnější - celé správní území

**koordinální výkres
odůvodnění územního plánu Mazelov**

UPLAN s.r.o. řešitel projektant
Vlastibř 21, 392 01 Sobibřav
datum vyhotovení: květen 2020
vypracoval: Ing. Vladimír Šutka
odpovědný projektant: Ing. Vladimír Šutka
číslo paré:

0 50 100 200 300 400 500 m
měřítko 1:5 000

k. ú. Smržov u Lomnice nad Lužnicí
obec Smržov