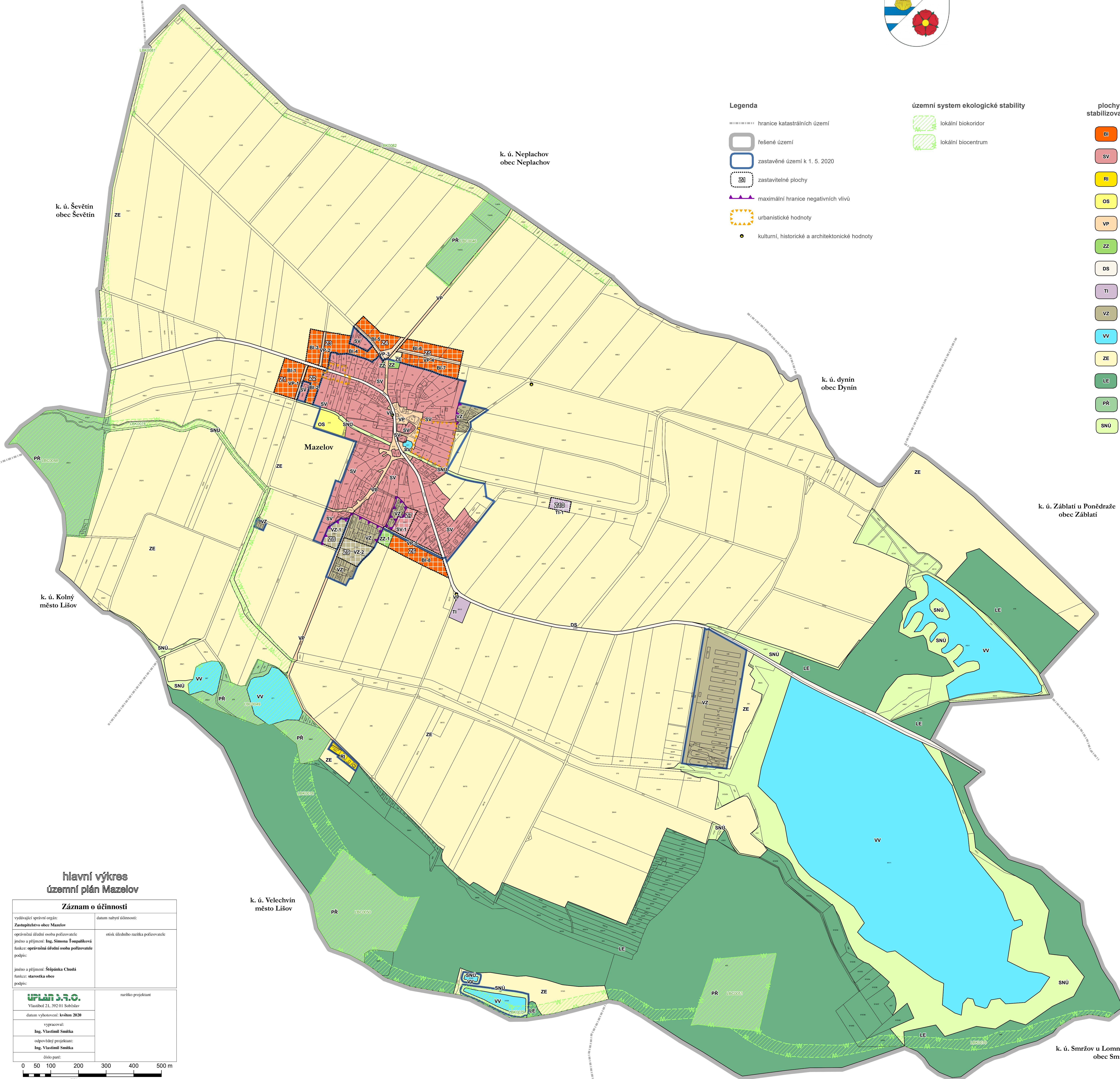




# hlavní výkres územní plán Mazelov



## Legenda

- hranice katastrálních území
- řešené území
- zastavěné území k 1. 5. 2020
- zastavitelné plochy
- maximální hranice negativních vlivů
- urbanistické hodnoty
- kulturní, historické a architektonické hodnoty

## územní systém ekologické stability

- lokální biokoridor
- lokální biocentrum

## plochy stabilizované

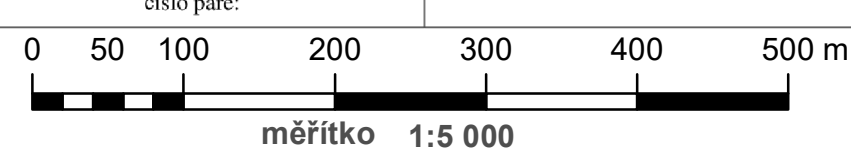
- BI
- SV
- RI
- OS
- VP
- ZZ
- DS
- TI
- VZ
- VV
- ZE
- LE
- PR
- SNÚ

## plochy změn

- BI-1 plochy bydlení - bydlení individuální
- SV-1 plochy smíšené obytné - plochy smíšené obytné - venkovské
- RI-1 plochy rekreace - individuální
- OS-1 plochy občanského vybavení - sport
- VP-1 plochy veřejných prostranství
- ZZ-1 plochy zeleně - zahrady a sady
- DS-1 plochy dopravní infrastruktury - silniční
- TI-1 plochy technické infrastruktury
- VZ-1 plochy výroby a skladování - výroba zemědělská a lesnická
- VV-1 plochy vodní a vodohospodářské
- ZE-1 plochy zemědělské
- LE-1 plochy lesní
- PR-1 plochy přírodní
- SNÚ-1 plochy smíšené nezastavěného území

## hlavní výkres územní plán Mazelov

Záznam o účinnosti	
vydávající správní orgán: Zastupitelstvo obce Mazelov	datum nabytí účinnosti:
oprávněná účelová osoba pořizovatele jméno a příjmení: Ing. Simona Kozupalková funkce: oprávněná účelová osoba pořizovatele podpis:	otisk účelové razítka pořizovatele
jméno a příjmení: Štěpánka Chudá funkce: starostka obce podpis:	
<b>UPLAN s.r.o.</b> Vlastiběl 21, 392 01 Soběslav datum vyhotovení: květen 2020	razítko projektant
vypracoval: Ing. Vlastislav Šatka	
odpovědný projektant: Ing. Vlastislav Šatka	
číslo paré:	



k. ú. Smržov u Lomnice nad Lužnicí  
obec Smržov