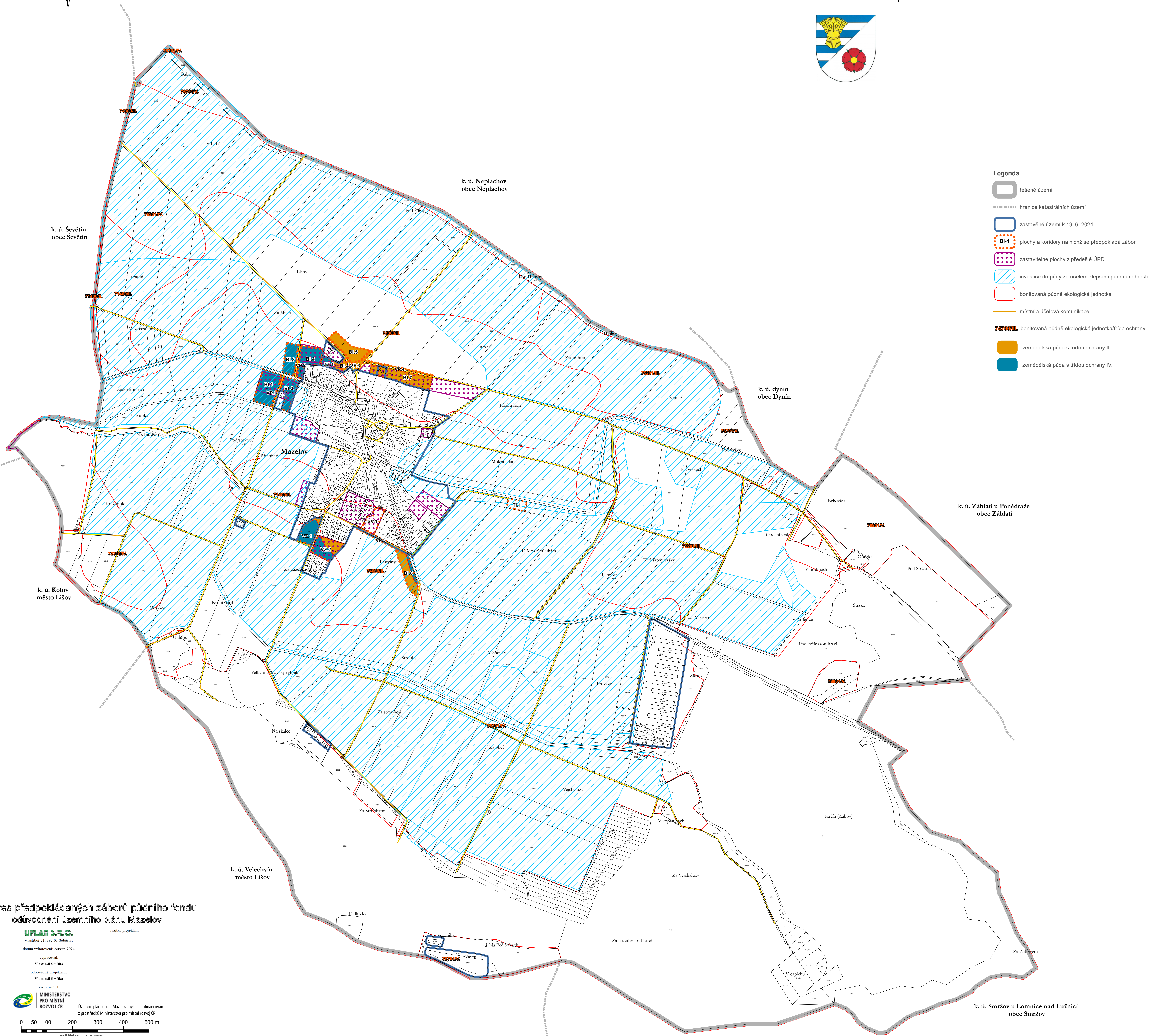




výkres předpokládaných záborů půdního fondu odůvodnění územního plánu Mazelov

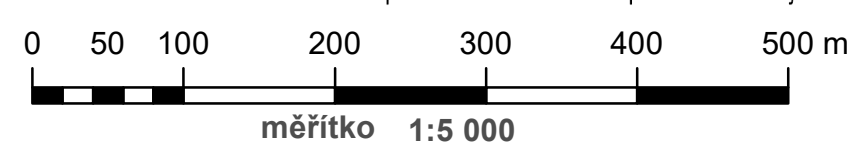


- Legenda**
- řešené území
 - hranice katastrálních území
 - zastavěné území k 19. 6. 2024
 - plochy a koridory na nichž se předpokládá zábor
 - zastavitelné plochy z předěle ÚPD
 - investice do půdy za účelem zlepšení půdní úrodnosti
 - bonitovaná půdně ekologická jednotka
 - místní a účelová komunikace
 - bonitovaná půdně ekologická jednotka/třída ochrany
 - zemědělská půda s třídou ochrany II.
 - zemědělská půda s třídou ochrany IV.

výkres předpokládaných záborů půdního fondu
odůvodnění územního plánu Mazelov

UPLAN s.r.o. Vlastibor 21, 392 01 Soběslav datum vyhotovení: červen 2024	realizační projektant
výpracoval: Vlastimil Šimůnka	
odpovědný projektant: Vlastimil Šimůnka	
číslo par. 1	

**MINISTERSTVO
PRO MÍSTNÍ
ROZVOJ ČR**
Územní plán obce Mazelov byl spolufinancován
z prostředků Ministerstva pro místní rozvoj ČR



k. ú. Smržov u Lomnice nad Lužnicí
obec Smržov